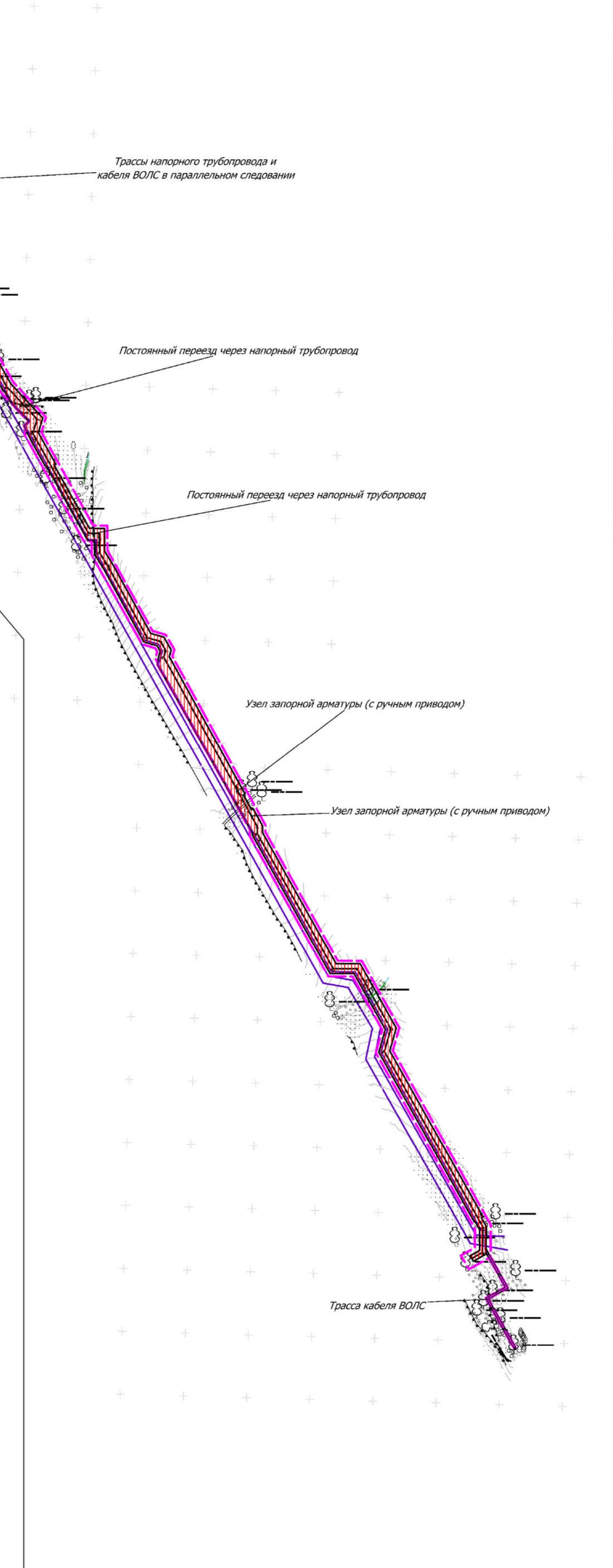

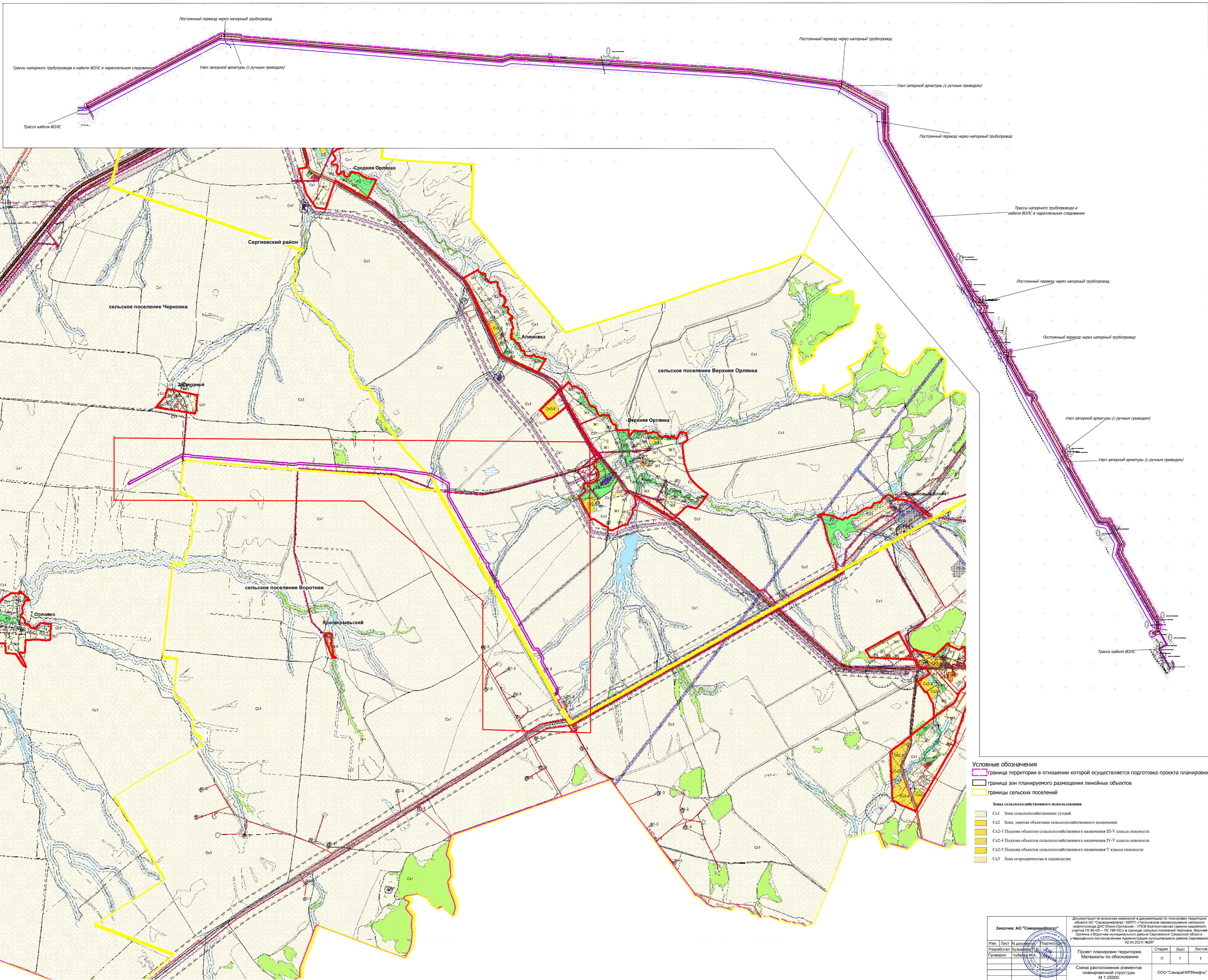


- Примечания:
 1. Объекты культурного наследия, включенных в Единый государственный реестр объектов культурного наследия Российской Федерации, выявленных объектов культурного наследия, а также объектов, обладающих признаками ОКН, на обследуемом участке не имеются.
 2. ООПТ местного значения, регионального значения, федерального значения отсутствуют.
 3. В границах разработки документации по планировке территории зоны планируемого размещения линейных объектов, подлежащих переносу (перестройке) из зон планируемого размещения линейных объектов отсутствуют.
 4. В границах разработки документации по планировке территории линии отступа от красных линий в целях определения мест допустимого размещения зданий, строений, сооружений не устанавливаются.
 5. Существующие сохраняемые объекты капитального строительства, а также подлежащие сносу и (или) демонтажу и не подлежащие переносу (перестройке) линейные объекты - отсутствуют.
 6. В границах проектирования изъятие и резервирование земель под государственные и муниципальные нужды не планируется.



- Условные обозначения**
- граница территории в отношении которой осуществляется подготовка проекта планировки
 - граница зон планируемого размещения линейных объектов
 - границы сельских поселений
- Зоны сельскохозяйственного использования**
- Cs1 Зона сельскохозяйственных угодий
 - Cs2 Зона, занятая объектами сельскохозяйственного назначения
 - Cs2-3 Подзона объектов сельскохозяйственного назначения III-V класса опасности
 - Cs2-4 Подзона объектов сельскохозяйственного назначения IV-V класса опасности
 - Cs2-5 Подзона объектов сельскохозяйственного назначения V класса опасности
 - Cs3 Зона огородничества и садоводства

Заказчик: АО "Самарнефтегаз"		Документация по вопросам размещения в документации по планировке территории объектов АО "Самарнефтегаз": 685711 «Реконструкция напорного нефтепровода ДНС Южно-Орловская - УПСВ Екатеринбургская (замена аварийного участка ПК 60+00 - ПК 198+00)» в границах сельских поселений Черновка, Верхняя Орлянка и Воронье муниципального района Сергиевский Самарской области утвержденного постановлением Администрации муниципального района Сергиевский Самарской области от 02.04.2021 №2697	
Изм.	Лист	№ документа	Подпись
1	1	1	1
Проектировщик	Исполнитель	Проверен	Утвержден
1	1	1	1
Проект планировки территории. Материалы по обоснованию			Страницы
1			1
Схема расположения элементов планировочной структуры М 1:25000			Листы
1			1
ООО "СамарНИИГазФорт"			
Формат А0			